















## Nationalpark-Radroute 2









**Kirschweiler Golfplatz – Ringkopf - Hüttgeswasen – Nationalparktor Erbeskopf – Pfaffenstraße - Stern - Ruppelstein – Muhl – Neuhütten - Ringwall – Keltendorf**

**Streckenlänge:** 33,0 km

**Streckeninfo:** grober Schotter mit teils steilen Auf/Abstiegen, kleiner Anteil asphaltierte Wege

### Routenführung:

km		Ort
0		Wanderparkplatz Golfplatz Kirschweiler Start in westlicher Richtung auf der Peterstraße
1,7	 	Rechts abbiegen auf geschotterten Weg und nach weiteren 500 mtr. links
2,1		Links abbiegen
2,4		Abzweigmöglichkeit zur keltischen Befestigungsanlage „Ringskopf“ nur zu Fuß möglich
3,4		nach sehr steilem Abstieg auf teils asphaltiertem Weg links abbiegen
6,0		Jagdhütte „Waldheil“ – Rastmöglichkeit – keine Bewirtschaftung
9,0	  	Hüttgeswasen  Überquerung B269 und der K49 Richtung Thranenweier folgen – nach 300 mtr. rechts in Waldweg abbiegen
12,5	 	Hängende Birke, links abbiegen  Überquerung K50 und dem Weg neben L164 Richtung Thalfang folgen, der nach 200 mtr. in einen Waldweg durchs Forstamt Idarwald mündet
14,0		Abzweig zum Nationalparktor Erbeskopf Einkehrmöglichkeit und Besichtigung der Ausstellung
14,6		Links abbiegen – sehr steiler Aufstieg mit grobem Schotter
16,0		Nach 1500 mtr. höchster Punkt der Tour „Gottlob“ Abfahrt zur Pfaffenstraße
16,8		Rechts abbiegen und der asphaltierten Pfaffenstraße Richtung Muhl folgen
20,0		Links abbiegen und asphaltierten Weg, steil bergab folgen
21,4	 	rechts abbiegen in Waldweg – Abzweig in Rechtskurve

km		Ort
23,5		Überquerung L165 nach Muhl
		Vorbei an Kirche und Gemeindehaus
24,5		links abbiegen am Ortsausgang in Waldweg
26,5		rechts abbiegen an Wegekreuzung
		steil bergab auf teilweise asphaltiertem Weg
27,3	 	Links abbiegen. Achtung Abzweig in Waldweg leicht zu übersehen
31,2		Geradeaus auf schmalen Pfad
31,6		 Abzweigmöglichkeit zum Ringwall
33,0		Keltendorf Otzenhausen