

Nationalpark-Radroute 1






Wildenburg – Katzenloch – Ringkopf – Leiseler Jagdhaus – B 269 – Hujetsmühle – Neuhof – Keltendorf

Streckenlänge: 34,4 km

Streckeninfo: grober Schotter mit teils steilen Auf/Abstiegen, kleiner Anteil asphaltierte Wege

Routenführung:

km		Ort
0		Parkplatz am Wildfreigehege Kempfeld
		Start in westlicher Richtung dem Weg am Wildfreigehege entlang folgen
1,4	 	Links abbiegen auf steinigem, stark ausgespülten Weg steil bergab
2,3		Scharf rechts abbiegen
3,2	 	In Katzenloch nach links der L176 für 150 mtr. folgen und an der Kreuzung rechts auf die B422 abbiegen
3,4		Links in Waldweg abbiegen und dem Weg bergan folgen
5,0		Links abbiegen
5,5		Rechts abbiegen
7,2		Links abbiegen
7,6		Abzweigmöglichkeit zur keltischen Befestigungsanlage „Ringkopf“ nur zu Fuß möglich
7,9		Rechts abbiegen
8,4		Rechts abbiegen und der Peterstraße folgen
10,4		Jagdhaus Leisel – Rastmöglichkeit – keine Bewirtung Der Peterstraße weiter folgen
12,3		Steil bergab – schlechte Wegstrecke
12,8		Rechts abbiegen auf asphaltierten Weg
15,2	 	Überquerung B269 und dem Weg für 2100 mtr. folgen
18,3		Graues Kreuz – Rastmöglichkeit – dem Weg weiter folgen
21,3		Abzweig zum Aussichtspunkt Vorkastell – Weg zum Vorkastell nur für Fußgänger ca. 800 mtr. bis zum Aussichtspunkt
		dem Weg weiter folgen – steil bergab
21,8		auf grob geschottertem Weg, teils steil bergab
23,3	 	Links abbiegen und der L165 für 600 mtr. folgen
23,9		Rechts abbiegen und dem Weg für 3500 mtr. folgen
24,2		Tiefe Querrinne
26,9		Scharf rechts

km		Ort
27,7		Links abbiegen und asphaltiertem Weg steil bergab folgen
28,4	 	Links abbiegen. Achtung Abzweig in Waldweg leicht zu übersehen
32,5		Geradeaus auf schmalen Pfad
33,0		Abzweigmöglichkeit zum Hunnenring Nordwall
34,4		Keltendorf Otzenhausen